



Unidad 6



**De viaje por las regiones
naturales de Colombia y
del mundo**

Trabajar en Escuela Nueva los siguientes

Estándares:



GUÍA 10. LAS REGIONES NATURALES DE COLOMBIA ACCIONES DE PENSAMIENTO Y PRODUCCIÓN

- Utilizo coordenadas, escalas y convenciones para ubicar los fenómenos históricos y culturales en mapas y planos de representación.
- Identifico y describo características de las diferentes regiones naturales del mundo (desiertos, polos, selva húmeda tropical, océanos...).
- Identifico y describo algunas de las características humanas (sociales, culturales...) de las diferentes regiones naturales del mundo.






GUÍA 11. LAS REGIONES NATURALES DEL MUNDO

ACCIONES DE PENSAMIENTO Y PRODUCCIÓN

- Reconozco los diferentes usos que se le dan a la tierra y a los recursos naturales en mi entorno y en otros (parques naturales, ecoturismo, ganadería, agricultura...).
- Identifico y describo algunas de las características humanas (sociales, culturales...) de las diferentes regiones naturales del mundo.
- Utilizo diversas formas de expresión (exposición oral, dibujos, carteleros, textos cortos...) para comunicar los resultados de mi investigación.

Me permite desarrollar mis

**Competencias
en Ciencias Sociales**



Las regiones naturales de Colombia



1. Observa los paisajes de las siguientes fotos:



2. Responde:

- ☀ ¿Cuál de los paisajes registrados en estas fotos se parece más al de tu municipio o departamento?
- ☀ ¿A cuál de estos lugares te gustaría viajar? y ¿por qué?
- ☀ Escoje dos fotografías y establece ¿en qué se parecen? y ¿en qué se diferencian?



3. ¿Qué significado le das a las siguientes palabras?

- | | | |
|----------------|---------------|-------------|
| ☼ Región | ☼ Clima | ☼ Relieve |
| ☼ Departamento | ☼ Frontera | ☼ Selva |
| ☼ Recursos | ☼ Agricultura | ☼ Ganadería |

4. Responde:

- ☼ ¿Cuáles son los principales recursos naturales de tu municipio y de tu departamento?
- ☼ ¿Tu departamento está ubicado en la región norte, sur, oriente u occidente del país?
- ☼ ¿Qué fiestas o fechas especiales se celebran en tu municipio y departamento?
- ☼ ¿Cuáles son los platos típicos de tu región?

5. Presenta en clase tus respuestas y compáralas con las de tus compañeros y compañeras.



Muestra tu trabajo al profesor
y a tus compañeros



Las terrazas naturales han sido utilizadas por diferentes grupos humanos para cultivos diversificados.

Viajemos por las regiones naturales de Colombia

1. Lean los siguientes textos.

¿Qué son las regiones naturales?

Las regiones naturales son cada una de las zonas geográficas de un país o continente, que cuentan con características similares en cuanto a relieve, clima, vegetación y clases de suelo.

¿Cuáles son las regiones naturales de Colombia?

Colombia cuenta con seis regiones naturales que se definen por las características del relieve, la distancia al mar, el promedio de lluvias y las condiciones del suelo. Esas regiones son: amazonía, andina, Caribe, Insular, Pacífica y orinoquía.

2. Observen el siguiente mapa:



La región de la amazonía

La amazonia colombiana limita al norte con la orinoquía, al sur con los ríos Putumayo y Amazonas, al occidente con la cordillera Oriental y al oriente con Brasil y el río Negro.

Esta región comprende los departamentos de Caquetá, Putumayo, Amazonas, Vaupés, Guainía y Guaviare, y representa las fronteras internacionales terrestres más extensas del país con Venezuela, Brasil, Perú y Ecuador.

Las principales ciudades de Colombia en esta región son Florencia, Leticia, Mocoa, Puerto Leguízamo, San José del Guaviare y Mitú.

3. Comparen el mapa de las regiones naturales de Colombia (página 52) y el mapa de la división política (de la página 40) y ubiquen en ellos:

- ☀ La región Amazónica.
- ☀ Las ciudades de esta región.
- ☀ Los límites de la región.



En la región amazónica se conservan innumerables recursos naturales.

Las características de la región de la amazonía

Es una región de relieve plano y suelos poco fértiles y no aptos para actividades agrícolas y ganaderas. Tiene altos registros de precipitaciones (lluvia) y de temperaturas elevadas. Está conformada por extensas selvas. Es atravesada por los principales ríos de Colombia: Caquetá, Putumayo, Guaviare, Amazonas, Vichada, Apaporis, Inírida y Vaupés.

Frontera: es el lugar donde termina un territorio y comienza otro. Los continentes, los países, las regiones, los departamentos y las ciudades tienen límites o fronteras.

La diversidad cultural y de recursos en la amazonía

La amazonía es una de las regiones colombianas más diversas, por el gran número de pueblos indígenas, con diferentes lenguas, vestidos, creencias y prácticas culturales; además de la biodiversidad en flora y fauna de la región.

Las comunidades indígenas están dispersas por la selva y se dedican a la caza, la recolección y la pesca, pero la mayoría también tienen pequeños cultivos.

La población indígena predomina en los departamentos de Guainía, Vaupés y Amazonas. Se destacan los pueblos indígenas Curripaco, Puinave, Nukak Makú, Tukano, Cofán, Siona, Inga y Kamëntšá.



Gran parte de los niños indígenas de la amazonía conservan su cultura tradicional.

Dentro de la amazonía existen alrededor de treinta frutas exóticas que son exclusivas de la región, entre las que se destacan el copoazú, el arazá y el caimarón. Entre los animales característicos y únicos de esta región están las dantas, los caimanes gigantes negros, las anacondas, los monos cabeza colorada, las guacamayas, los piuríes y las aves corredoras.



En la región de la amazonía viven delfines rosados, cuyo color se intensifica según su actividad física.

En el río Amazonas vive una especie única de delfines de agua dulce que los indígenas llaman bote o delfín rosado. Es el más grande del mundo, alcanza una longitud de 2.80 metros y un peso de 180 kg.

4. Investiga sobre la cultura de alguno de los pueblos indígenas del Amazonas.

Los recursos de la región de la amazonía



La fruta de Arazá tiene altos contenidos de vitaminas A y C.

La mayoría de los pueblos indígenas de la amazonía se dedican a la siembra de diferentes variedades de yuca, en especial de la yuca amarga, la cual es la base de la fariña (harina) y el cazabe (torta), alimentos fundamentales de la dieta indígena. Además cultivan ñame, chontaduro, banano, mafaja, ají, caimo, aguacate, piña, calabaza, papaya, lulo y marañón. Para el consumo ritual, cultivan el tabaco y arbustos de coca.

Estos pueblos indígenas practican la cacería de dantas, chigüiros, armadillos, perros de agua, nutrias, monos churuco, monos araguato, venados, zainos, ardillas, lapas, picures, cafuches, babillas y aves, como loros, tucanes y paujiles. Para la caza usan arcos y flechas, arpones y trampas.

La pesca se hace mediante el uso de flechas, arpones, zagallas, nasas, anzuelos y trampas llamadas kakure. Pescan el bocón, la palometa, el bocachico, la sapuara, la payara, la cachama, el valentón, el carajo y el pabón.

Los ríos ricos en pesca, o ríos blancos para los indígenas, son sólo el Caquetá, el Guaviare y el Putumayo. Los ríos que nacen en la selva son ácidos y pobres en nutrientes y su fauna acuática es menor; son llamados ríos negros por los indígenas.



Las dantas son mamíferos característicos de la amazonía



La mayoría de las comunidades indígenas de la Amazonía practican la cacería con técnicas tradicionales.

La región andina

La región andina está formada por las tres cordilleras de los Andes y los valles interandinos del Magdalena y Cauca. Se extiende desde el sur, en los límites de Colombia con Ecuador, hasta el norte en los límites con Venezuela.

Las características de la región andina

La región andina se caracteriza por su amplia diversidad climática, la cual se debe a la altura sobre el nivel del mar que origina los llamados pisos térmicos. Los pisos térmicos le proporcionan a la región diferentes niveles de humedad y temperatura.



Entre las cordilleras de la región andina se ubican los valles interandinos del Magdalena y el Cauca

En la región andina se concentra la mayor parte de la población del país, en las ciudades de Bogotá, Medellín, Cali, Bucaramanga, Cúcuta, Manizales, Pereira, Armenia, Ibagué, Neiva, Popayán, Pasto y Tunja. Esta región abarca territorios de los departamentos de Nariño, Cauca, Valle del Cauca, Huila, Tolima, Quindío, Risaralda, Caldas, Chocó, Antioquia, Cundinamarca, Boyacá, Santander, Norte de Santander, Meta, Córdoba, Cesar, Arauca, Caquetá, Casanare y Putumayo.

5. Observen el mapa de las regiones naturales de Colombia (de la página 52) y el de la división política (de la página 40) y localicen:

- La región andina.
- Cuatro de las principales ciudades de esta región.
- Cinco departamentos que conforman esta región.



Bogotá, la ciudad capital de Colombia, está localizada en la región andina.

Los recursos de la región andina

La región andina posee la mayoría de los nacimientos de agua del país. En ella nacen ríos, como el Magdalena, Cauca, Caquetá, Patía, Sinú, San Jorge, Sumapaz, Putumayo y Lebrija.

También posee tierras productivas para la agricultura. En esta región crecen los mayores cultivos de café del país, distribuidos entre el Eje Cafetero (Caldas, Risaralda y Quindío) y Antioquia, Tolima, Cundinamarca y Norte de Santander.



El café es un cultivo propio de tierras templadas y altas.



El café fue traído a Colombia por misioneros en 1723 y pronto su cultivo se propagó por todo el país.

Otros productos agrícolas de la región andina

Producto	Características
El arroz	Las zonas arroceras son los valles y llanuras calientes y bastante húmedos. Los departamentos de la región en donde se cultiva el arroz son: Boyacá, Valle del Cauca, Tolima y Huila.
La caña de azúcar	Se cultiva en los pisos térmicos cálido y templado. Se utiliza en la producción de panela, en la fabricación de miel, licores, dulces, bebidas y azúcar refinado.
El maíz	Este cereal se produce en todos los pisos térmicos. Del maíz se obtiene harina, salvado, aceites, bebidas y papel. Las más importantes zonas maiceras son los departamentos de: Antioquia, Boyacá, Cundinamarca y Valle del Cauca.
El trigo	Se cultiva en piso térmico frío. Los centros productores de trigo son Nariño, Cundinamarca y Boyacá.
La papa	Se produce a lo largo de las cordilleras Central y Oriental, en los departamentos de: Boyacá, Cundinamarca, Nariño, Antioquia, Huila y Santander.

☀ La ganadería en la región andina

Los suelos de la región andina también son aptos para la ganadería. En el piso térmico frío de la región, los habitantes crían ovejas y utilizan su carne como fuente de ingreso y confeccionan prendas artesanales de lana.

El ganado ovino se cría en Boyacá, Cundinamarca y Santander. El ganado vacuno se cría en la Sabana de Bogotá, Antioquia, Cundinamarca, Boyacá y Tolima, entre otros. El ganado porcino se cría en Antioquia, Cundinamarca, Tolima, Boyacá y Nariño. Esta carne surte numerosos mercados y es una de las bases para la industria de alimentos.

☀ Otros recursos de la región andina


Producto	Características
Las esmeraldas	Estas piedras preciosas de color verde se extraen de las minas de Muzo, Coscuez, Barbur y Chivor, y las de Gachetá. Son consideradas como unas de las mejores del mundo por su color, brillo y por la calidad de las mismas.
La sal	Las minas de sal terrestre están localizadas en Zipaquirá, Nemocón, Tausa, Sesquilé y Gachetá. En la inmensa mina de Zipaquirá se ha construido la <i>Catedral de Sal</i> , única en el mundo por su originalidad y belleza; es visitada por millones de turistas.



Las esmeraldas colombianas son valoradas como las mejores del mundo.



La Catedral de Sal de Zipaquirá es una importante atracción turística de la región.



La región caribe

La región Caribe se extiende desde el noreste del Golfo de Urabá hasta la península de La Guajira, y desde las prolongaciones de las cordilleras Occidental y Central hasta las playas del mar Caribe. Abarca los territorios de La Guajira, Bolívar, Atlántico, Cesar, Magdalena, Sucre, Córdoba, Santander y Antioquia.

Las características de la región caribe

El relieve que predomina en la región caribe es plano, excepto por la Sierra Nevada de Santa Marta. Aunque el clima varía dependiendo del sector, en la gran mayoría de la región predominan las precipitaciones y la humedad. Hacia el suroccidente, en Urabá, es húmedo, y a medida que se avanza hacia el norte se vuelve más seco.

Es por esto que al norte, en la península de La Guajira hay zonas desérticas bastante secas. En este espacio los ríos, no abundan, el más destacado es el de Ranchería, que pasa por la ciudad de Riohacha y las regiones aledañas.


En la región caribe merece mención especial la Sierra Nevada de Santa Marta, una extensa zona montañosa en la que están los picos Colón y Bolívar, los más altos del país. La Sierra Nevada se caracteriza por presentar una gran diversidad climática y variadas especies de fauna y flora.

Los principales recursos de la región

Los suelos de la región caribe son aptos para la agricultura y la ganadería. Dentro de sus principales productos agrícolas están:

Producto	Características
El arroz	Se cultiva en las llanuras del departamento de Bolívar y del Cesar.
El algodón	Es una planta propia de las tierras cálidas y templadas. Se cultiva en los departamentos del Magdalena, Cesar, Atlántico, Córdoba y Bolívar.
El tabaco	Su hoja sirve de materia prima en la industria de cigarrillos. Las zonas tabacaleras están en los departamentos que tienen climas cálidos, como Bolívar y Magdalena.





☼ La ganadería en la región caribe

Los suelos de la región Caribe son aptos para la ganadería, especialmente en los departamentos de Córdoba, Bolívar, Cesar y Sucre. La cría de cerdos se ha incrementado. Su carne y grasa surte numerosos mercados, y son base para la industria de alimentos.

La región insular

La región insular de Colombia abarca todas las islas con las que cuenta el país, las cuales se clasifican en dos tipos de acuerdo con su posición y origen, las continentales y las oceánicas.

Las islas continentales: son las del Mar Caribe que están más próximas al territorio continental. Entre ellas están Tierra Bomba, Rosario, Barú, San Bernardo, Fuerte y Tortuguilla.



La isla de Gorgona en la costa Pacífica fue prisión hasta 1959.

En la costa del Pacífico las islas son numerosas porque muchos ríos que vierten su caudal en el océano, las forman con las arenas y piedras que arrastran hasta el mar. Al subdividirse en brazos, los ríos San Juan, Tapaje, Patía y otros menores dan lugar a gran cantidad de islas. Las más importantes son las islas de Gorgona, Gorgonilla, El Gallo y las tres islas sobre las que está edificada la ciudad de Tumaco (islas Tumaco, La Viciosa y El Morro).

Las islas oceánicas: son aquellas alejadas del territorio continental. En el Caribe colombiano están las islas de San Andrés, Providencia y Santa Catalina, los bancos Alicia, Quitasueño, Serrana y Serranilla, y una serie de cayos entre los que sobresalen Roncador y Albuquerque. En el Océano Pacífico, Colombia ejerce soberanía sobre las islas de Malpelo y Gorgona.

6. Observa el mapa de las regiones naturales de Colombia (Página 52) y localiza:

- ☼ Dos islas continentales de la Costa Pacífica.
- ☼ Una isla oceánica localizada en el Mar Caribe colombiano.



Trabaja en tu cuaderno

La región de la orinoquía

La región de la orinoquía está ubicada al oriente del país. Se extiende desde donde termina la Cordillera Oriental hasta los límites con Venezuela; y entre el río Arauca, al norte; y el río Guaviare, al sur. En esta región están los departamentos de Arauca, Casanare, Guainía, Meta, Guaviare, Vaupés y Vichada.

El relieve de esta región es plano, el clima cálido y la vegetación está compuesta por pastos, matorrales y bosques. Los suelos son poco fértiles y aptos para la ganadería. La población es relativamente escasa y está dispersa por la llanura.

Las principales ciudades de esta región son: Villavicencio, Yopal, Arauca, San José del Guaviare, Puerto Carreño, Inírida; y otros municipios, como Puerto López, Tame, Aguazul y Orocué.



Los paisajes de la región de la Orinoquía son de llanuras y sabanas.

7. Observa el mapa de las regiones naturales de Colombia (página 52) y el mapa político (página 40), y ubica en ellos:

- La región de la orinoquía.
- Dos de los departamentos que hacen parte de esta región.

8. Responde:

- ¿Cuáles son las ciudades capitales que hacen parte de esta región?
- ¿Cuáles son los límites norte y sur de la región?
- ¿Cuáles son sus principales características?

Los recursos de la región orinoquía

Los suelos de los llanos se utilizan principalmente para la ganadería y para la extracción de petróleo. En Arauca está Caño Limón, uno de los principales yacimientos petrolíferos de Colombia y en Casanare están los campos de Cusiana.

En la región existen varios proyectos agrícolas, sin embargo la ganadería domina la mayor parte de la actividad llanera. Adicionalmente los llaneros dependen de los sembrados y de los grandes pastizales .

La cultura de la región orinoquía

A los habitantes de la región se les denomina llaneros, y se les considera trabajadores. La mayoría de llaneros se dedican a la ganadería, dada la inmensidad de las llanuras que permiten criar el mejor ganado del país.



La orinoquia colombiana también es conocida como los llanos orientales.

En esta región además hay varios pueblos indígenas, el Betoy, Sikuni, Puinave, Piapoco y Sáliva. Algunos de estos pueblos sufrieron el efecto negativo de la práctica de las guahibias, que fueron cacerías de indígenas por parte de los llaneros hasta mediados del siglo pasado. Los impactos culturales de esta práctica se sienten aun hoy en día.

La música y los bailes de la orinoquía son el resultado de mezclas de ritmos españoles, indígenas y africanos, entre los que están los pasajes, el joropo recio, pajarillo, contrapunteo y galerón.

Esta región se caracteriza por el uso de instrumentos de cuerdas, como el arpa llanera, el cuatro, la bandola y la bandolina. Estos instrumentos, acompañados por los capachos o maracas, hacen de la música llanera el ritmo por excelencia de la región de la orinoquía.



La música llanera se baila en pareja y zapateando.

La región pacífica

La región pacífica se ubica al occidente del país. Limita al norte con la frontera con Panamá; al sur con la frontera con Ecuador; al oriente con la Cordillera Occidental de los Andes colombianos; y al occidente con el Océano Pacífico, del cual toma su nombre.

El territorio de esta región comprende parte de los departamentos de Nariño, Cauca, Valle del Cauca, Antioquia y la totalidad del Chocó.



9. Observen el mapa de las regiones naturales de Colombia (Página 52) y el político (página 40) y localicen:

- ☀ La región pacífica.
- ☀ Dos de los departamentos que hacen parte de esta región.

10. Respondan en sus cuadernos las siguientes preguntas:

- ☀ ¿Cuáles son los límites Norte y Sur de la región Pacífica?
- ☀ ¿Cuáles son los límites al Oriente y al occidente?

Las características de la región pacífica

Esta región se caracteriza por altos grados de humedad, y extensas zonas de manglares y pantanos. Es una de las regiones más lluviosas del mundo. Por sus frecuentes lluvias, cuenta con múltiples ríos caudalosos, tales como el Atrato, San Juan, Patía, Baudó, Mira, Iscuandé, Micay, Telembí, Anchicayá, Naya, Calima, Timbiquí, Dagua y Yurumanguí.



Los manglares son especies de bosques de plantas leñosas que se desarrollan en lagunas, riberas y en costas tropicales, protegidas del oleaje. Los pantanos por su parte están conformados por aguas estancadas y de poca profundidad, en los cuales crece vegetación acuática, a veces muy densa.

Debido al clima lluvioso y húmedo que caracteriza la región, las especies animales son limitadas. Muchas están en vía de extinción, ya que los habitantes de estas tierras se han dedicado a la caza de animales, como el manatí y la guatínaja, como fuente de subsistencia. Los animales representativos de la región son el tigrillo, el mico tití, la guacamaya, el bocachico y el caimán de aguadulce.



El mico tití es representativo de la región pacífica.



El caimán de agua dulce habita la región pacífica

✿ Los recursos de la región Pacífica

La economía de la región Pacífica se basa en la pesca, la extracción de árboles madereros, la minería de oro y platino, la ganadería y la agricultura (principalmente la industrialización de plantaciones de banano y plátano), y minerales (principalmente platino, oro y plata)

Las características culturales de la región pacífica

En la región predomina la población afrocolombiana, además de que hay una importante presencia de pueblos indígenas.

1. Consulten y respondan:



- ¿Cuáles son las principales maderas que se producen en la región Pacífica?
- ¿Cuáles son algunos de los pueblos indígenas que habitan la región Pacífica?
- ¿Cuáles son los principales problemas de los indígenas emberas del Pacífico?

Julián Rinaudo. (2010). Población afrocolombiana de Tadó.

Por la unión de expresiones africanas, españolas e indígenas, la región pacífica posee una diversidad de expresiones culturales, presentes en sus danzas, cantos y ritmos. Entre las danzas de descendencia africana están, el currulao, el abozao, la juga, el aguabajo, la jota chocoana y el bunde.

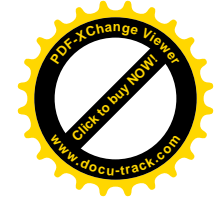


Los ritmos cantados más populares son el aguacorta, la mazurca, el andarele, el calipso chocoano, la caramba, la caderona, el andarete, la margarita y la contradanza chocoana.

A pesar de su gran riqueza mineral y de otros recursos naturales, del pacífico es la región más pobre de Colombia.



Juan Alonso. (2008). Nid Yired y Marimba. Archivo fotográfico de Asomujer y Trabajo.



2. Entrevistemos a algún familiar o vecino, formulándole las siguientes preguntas:

- ✚ ¿Cuál es la comida típica de nuestra región?
- ✚ ¿Cuáles son las fiestas que celebramos?
- ✚ ¿Cuáles son nuestros bailes tradicionales?
- ✚ ¿Cuál es la música que nos gusta cantar?
- ✚ ¿Cuál es el instrumento musical que más nos gusta tocar?

3. Lleva esta información a la escuela y compárala con la de tus compañeros.



Tú eres único y especial porque haces parte de una región natural que también es única y especial. Tiene costumbres que la hacen única.



Escríbele una carta a una niña de tu edad que vive en otra región natural del país. Puedes contarle cuáles son los trajes típicos de tu región; cuáles son sus principales platos típicos y cómo se preparan; cómo es la ropa que utilizan; cómo les gusta divertirse o también, como es el clima y cómo es el relieve.



Es importante que desde niño conozcas tus costumbres y tu cultura.

Los bailes típicos de nuestro país



1. Con tus compañeros, y la ayuda de tu profesor, escojan una de las regiones naturales de nuestro país.



2. Averigüen todo lo relacionado con los bailes típicos de la región que escogieron:

- ☀ El vestuario.
- ☀ La música.
- ☀ La coreografía.



3. Elaboren el vestuario con diferentes materiales que pueden reutilizar; por ejemplo, bolsas o papel. Pidan a sus familias que les ayuden a convertir ropa vieja en los trajes que necesitan.
4. Pónganse de acuerdo con el profesor para decidir el día de la presentación.

Para el gran día pueden invitar a sus familias a la escuela.

¡Asegúrense que nadie se lo vaya a perder!

¿Ajá y tú qué?

¿Sabes que la manera de hablar también tiene que ver con la región en la que nacimos o vivimos?



5. Escriban un listado de las principales expresiones de la región. Pueden preguntarles a sus familiares o vecinos para que completen el listado.
6. Diseñen afiches de las expresiones y péguenlos en diferentes lugares de la escuela.