







# Unidad 3





**Colombia y sus departamentos**





Trabajar en Escuela Nueva los siguientes

## Estándares:



### GUÍA 5. EXPLORANDO MI PAÍS ACCIONES DE PENSAMIENTO Y PRODUCCIÓN

- Establezco relaciones entre paisajes naturales y paisajes culturales.
- Establezco relaciones entre los espacios físicos que ocupo (salón de clase, colegio, municipio...) y sus representaciones.
- Reconozco y describo las características físicas de las principales formas del paisaje.
- Uso diversas fuentes para obtener la información que necesito (entrevistas a mis familiares y profesores, fotografías, textos escolares y otros).
- Establezco relaciones entre la información obtenida en diferentes fuentes y propongo respuestas a mis preguntas.

Me permite desarrollar mis

## Competencias en Ciencias Sociales



## Explorando mi país



Trabaja en tu cuaderno

1. Qué significado le das a las siguientes palabras:

- ▲ Corregimiento
- ▲ Resguardo
- ▲ Territorios Colectivos de Comunidades Negras
- ▲ Municipio
- ▲ Departamento
- ▲ País



¿Te gustaría conocer dónde está ubicado tu municipio?

¡Pues te invitamos a descubrirlo!



Panorámica de la ciudad de Bogotá.

2. Observa la fotografía de la página anterior y la de abajo:



Julián Rinaudo. (2010). Calle de Tadó, Chocó.

3. Responde:

- ▲ ¿Cuál de las fotografías se parece más al lugar donde vives? y ¿por qué?
- ▲ ¿Cuáles son dos similitudes y dos diferencias de estas fotos?
- ▲ ¿Crees que las dos fotos retratan espacios urbanos o alguna de las dos podría ser rural?

4. Responde, según tu experiencia, las siguientes preguntas:

- ▲ ¿Cuál es el nombre de tu municipio?
- ▲ ¿Cuál es el nombre de tu departamento?
- ▲ ¿Cuál es la capital de tu departamento?
- ▲ ¿Qué división administrativa es más grande el municipio o el departamento?
- ▲ ¿Los nombres de tu municipio y departamento quieren decir algo?

## La división políticoadministrativa de Colombia

En todos los continentes existen divisiones de países, y en todos los países existen divisiones internas, en estados, distritos, provincias, capitanías u otras categorías. Estas divisiones han respondido a estrategias de organización. La división entre países, permite delimitar la jurisdicción de un gobierno y de las leyes nacionales, así como de la asignación de un presupuesto para cada período de gobierno del país. A su vez las divisiones internas de un país, identifican unos gobernadores locales para cada localidad y los recursos económicos.



Colombia se divide en 32 departamentos y en más de 1000 municipios. También existen unos territorios especiales, llamados distritos, que son como municipios, pero con un mayor nivel de autonomía y desarrollo. Los distritos son:

- 🔔 Bogotá, Distrito Capital
- 🔔 Cartagena de Indias, Distrito Turístico y Cultural
- 🔔 Santa Marta, Distrito Turístico, Cultural e Histórico
- 🔔 Barranquilla, Distrito Especial, Industrial y Portuario
- 🔔 Buenaventura y Tumaco, Distritos Especiales, Industriales, Portuarios, Biodiversos y Ecoturísticos.
- 🔔 Popayán, Distrito Especial Ecoturístico, Histórico y Universitario.
- 🔔 Tunja, Distrito Histórico y Cultural.
- 🔔 Turbo, Distrito Especial.
- 🔔 Cúcuta, Distrito Especial Fronterizo y Turístico.

**Jurisdicción:** poder o autoridad para gobernar y poner en ejecución unas leyes.



Juan Alonso. (2010). Archivo fotográfico de Asomujer y Trabajo.



Julián Rinaudo. (2010). Kankuamo.

Además de estas divisiones territoriales, Colombia reconoce algunas entidades territoriales para los grupos étnicos que tienen autonomía.

En la actualidad se han reconocido más de 115 Títulos Colectivos adjudicados a Comunidades Negras de la Cuenca Del Pacífico (INCODER, 2006), los cuales están bajo la autoridad de Consejos Comunitarios Afrocolombianos. Además se han reconocido entre 641 (SIGOT, Agustín Codazzi) y 710 (DANE, 2005) resguardos indígenas titulados, como entidades territoriales sujetas a la autoridad de un Cabildo.





1. Observa el mapa de la división políticoadministrativa de Colombia



Trabaja en pareja

- Identifica los 32 departamentos y sus ciudades capitales.
- Escribe en tu cuaderno si las siguientes afirmaciones son falsas o verdaderas y argumenta tus respuestas.
  - ▲ Varios países pueden conformar un departamento.
  - ▲ Los departamentos son divisiones del territorio para administrarlo.
  - ▲ La división del territorio en departamentos se hace de acuerdo con las características del relieve.





Los departamentos son administrados desde sus respectivas ciudades capitales por los gobernadores.

**Ciudad capital:** es la ciudad donde está el centro administrativo y político de un departamento.

A continuación te presentamos los departamentos de Colombia con sus respectivas capitales.

Departamento	Capital
🔔 Amazonas	🔔 Leticia
🔔 Antioquia	🔔 Medellín
🔔 Arauca	🔔 Arauca
🔔 Atlántico	🔔 Barranquilla
🔔 Bolívar	🔔 Cartagena
🔔 Boyacá	🔔 Tunja
🔔 Caldas	🔔 Manizales
🔔 Casanare	🔔 Yopal
🔔 Caquetá	🔔 Florencia
🔔 Cauca	🔔 Popayán
🔔 Cesar	🔔 Valledupar
🔔 Córdoba	🔔 Montería
🔔 Cundinamarca	🔔 Bogotá
🔔 Chocó	🔔 Quibdó
🔔 Guainía	🔔 Inírida
🔔 La Guajira	🔔 Riohacha
🔔 Guaviare	🔔 San José del Guaviare
🔔 Huila	🔔 Neiva
🔔 Magdalena	🔔 Santa Marta
🔔 Meta	🔔 Villavicencio
🔔 Nariño	🔔 Pasto
🔔 Norte de Santander	🔔 Cúcuta
🔔 Putumayo	🔔 Mocoa
🔔 Quindío	🔔 Armenia
🔔 Risaralda	🔔 Pereira
🔔 Archipiélago de San Andrés, Providencia y Santa Catalina	🔔 San Andrés
🔔 Santander	🔔 Bucaramanga
🔔 Sucre	🔔 Sincelejo
🔔 Tolima	🔔 Ibagué
🔔 Valle	🔔 Cali
🔔 Vaupés	🔔 Mitú
🔔 Vichada	🔔 Puerto Carreño



4. Ubiquen la capital colombiana, y establezcan qué tan cerca está localizada con respecto a tu región.

5. Ubiquen los siguientes departamentos:


- ▲ Archipiélago de San Andrés, Providencia y Santa Catalina
- ▲ Valle
- ▲ Quindío
- ▲ Meta
- ▲ Atlántico
- ▲ Santander

6. Escojan dos departamentos e investiguen acerca de ellos:


- ▲ Platos típicos, fiestas, ferias, tradiciones.
- ▲ Principales sitios turísticos.
- ▲ Industrias más reconocidas.

7. Con base en la información consultada realicen una cartelera y péguela en su salón de clases.





# Mi ciudad y departamento son mi entorno



Trabaja en tu cuaderno

1. Completa la información del lugar donde vives.

- ▲ Corregimiento o vereda \_\_\_\_\_
- ▲ Municipio \_\_\_\_\_
- ▲ Departamento \_\_\_\_\_
- ▲ Capital de este Departamento \_\_\_\_\_

2. Lee el siguiente texto:

En el planeta hay continentes.  
En los continentes hay países.  
En los países hay ciudades grandes y otras pequeñas.  
En esas ciudades estoy yo y... estás tú....

3. Ahora hagan una hoja de ruta. Anoten los departamentos y las ciudades que visitarían si pudieran hacer un recorrido turístico. De cada departamento deben averiguar:



- ▲ Principales sitios turísticos
- ▲ Clima
- ▲ Principales ríos